

## REPertoire DES SALLES GRASSOISES

### Salle Omnisport

67, Avenue de Provence  
06130 GRASSE

Coordonnées GPS :    Latitude :43.6577994    Longitude : 6.9283402



#### Itinéraire :

Autoroute direction Grasse/ Pénétrante Grasse

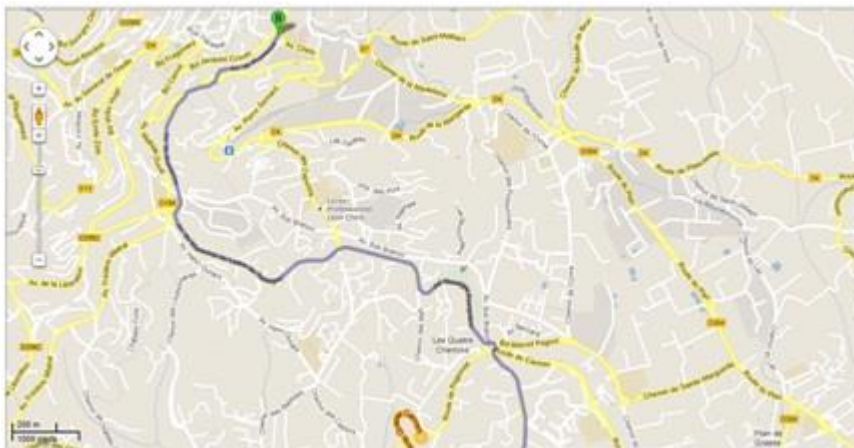
1<sup>ère</sup> Sortie Grasse Centre

Prendre à droite sur le Bd Emmanuel Rouquier (traverser un rond-point)

Au rond-point des 4 chemins, prendre la 4<sup>ème</sup> sortie sur l'Avenue Georges Pompidou/ Avenue du Maréchal de Lattre de Tassigny

Arrivée au Rond-point des 18<sup>ème</sup> et 23<sup>ème</sup> bataillons de chasseurs alpins, prendre la 1<sup>ère</sup> sortie.

Au rond-point, prendre la 2<sup>ème</sup> sortie. La salle se trouve sur votre gauche.



### Salle De Croisset

Lycée Francis De Croisset  
34, Chemin de la Cavalerie  
06130 GRASSE

Coordonnées GPS :    Latitude : 43.6526529    Longitude : 6.9315029



#### Itinéraire :

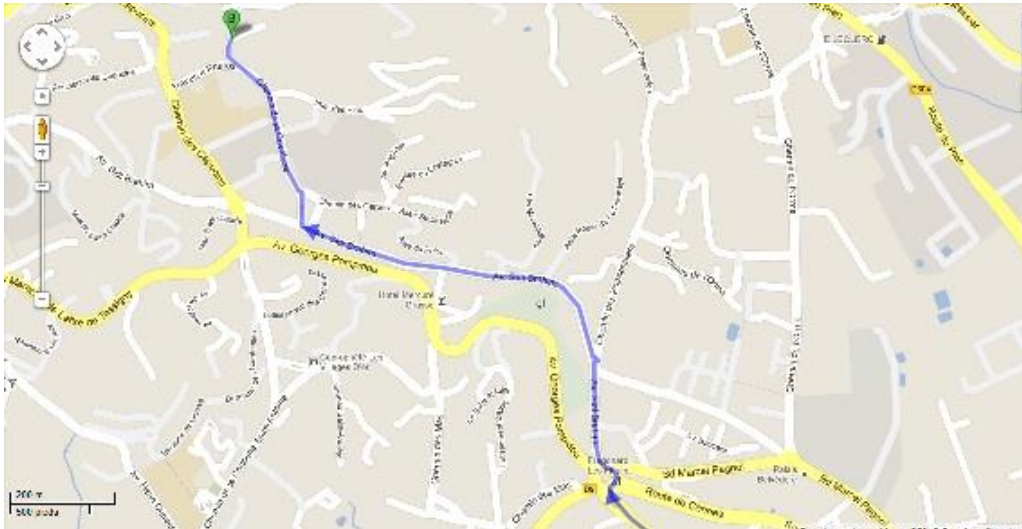
Autoroute direction Grasse/ Pénétrante Grasse

1<sup>ère</sup> Sortie Grasse centre

Prendre à droite sur le Bd Emmanuel Rouquier (traverser un rond-point)

Au rond-point des 4 chemins, prendre la 3<sup>ème</sup> sortie.

Au deuxième feu rouge, tournez à droite, puis à gauche. La salle se trouvera sur votre droite.



### Salle Canteperdrix

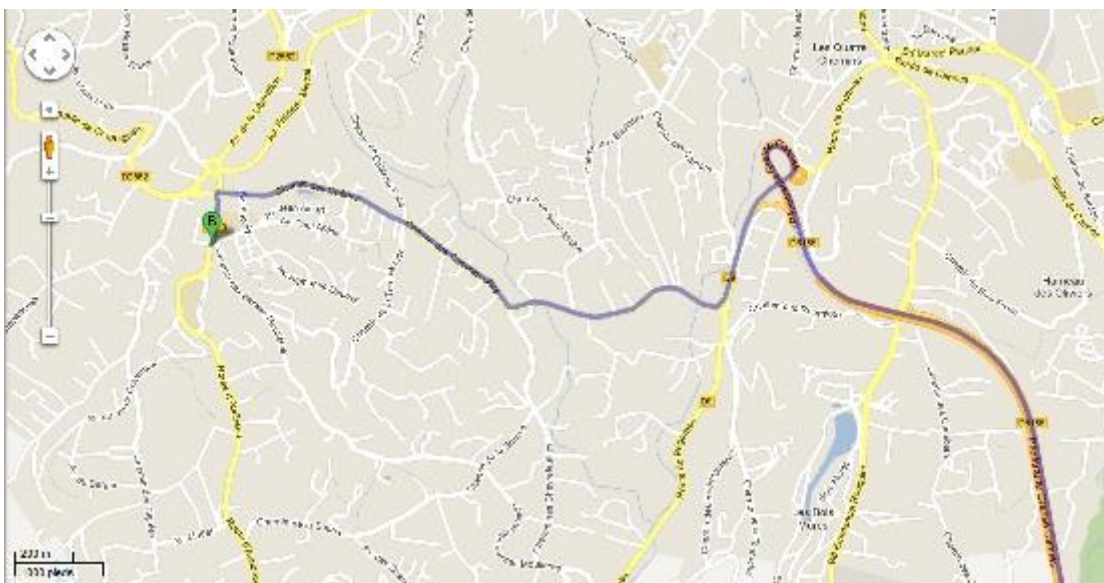
Collège de Canteperdrix  
2, Route d'Auribeau  
06130 GRASSE

Coordonnées GPS : Latitude : 43.6392504 Longitude : 6.9113028



### Itinéraire :

Autoroute direction Grasse  
Suivre la Pénétrante Grasse jusqu'au bout  
Au rond-point, prendre la 1<sup>ère</sup> sortie  
Au rond-point, prendre la 1<sup>ère</sup> sortie  
Au rond-point, prendre la 3<sup>ème</sup> sortie.



### Salle Amiral

Lycée Amiral de Grasse

Rond point des 18<sup>ème</sup> et 23<sup>ème</sup> bataillons de chasseurs alpins,  
entre l'avenue du maréchal Leclerc et l'avenue de Lattre de Tassigny,  
en face du commissariat, derrière les arrêts de bus.

06130 GRASSE



Coordonnées GPS : Latitude : 43.6504919 Longitude : 6.9210915

Itinéraire :

Autoroute direction Grasse/ Pénétrante Grasse

1<sup>ère</sup> Sortie Grasse centre

Prendre à droite sur le Bd Emmanuel Rouquier (traverser un rond-point)

Au rond-point des 4 chemins, prendre la 4<sup>ème</sup> sortie sur l'Avenue Georges Pompidou/ Avenue du Maréchal de Lattre de Tassigny

Arrivée au Rond-point des 18<sup>ème</sup> et 23<sup>ème</sup> bataillons de chasseurs alpins, la Salle se trouve au croisement entre la 2<sup>ème</sup> et la 3<sup>ème</sup> sortie.



### Salle des Jasmins

Collège des Jasmins

10, Chemin Sainte-Marguerite

06130 GRASSE

Coordonnées GPS : Latitude : 43.6431021 Longitude : 6.9494127



Itinéraire :

Autoroute direction Grasse/ Pénétrante Grasse

1<sup>ère</sup> Sortie Grasse centre

Prendre à droite sur le Bd Emmanuel Rouquier (traverser un rond-point)

Au rond-point des 4 chemins, prendre la 2<sup>ème</sup> sortie sur le Bd. Marcel Pagnol.

Traverser 2 ronds-points.

Au rond-point, prendre la 2<sup>ème</sup> sortie. La Salle sera sur la gauche.

